










LEGENDA

-  PERIMETRO VARIANTE PIRP
-  PRECEDENTE PERIMETRAZIONE
-  AREA PIRP
-  PISTA CICLABILE
-  AREE A VERDE PUBBLICO CON PRATO E ALBERI DALTO FUSTO
-  SERVIZI DI INTERESSE PUBBLICO
-  SERVIZI DI INTERESSE PUBBLICO GESTIBILI DA PRIVATI
-  POLO SCOLASTICO
-  EDILIZIA RESIDENZIALE PRIVATA
-  EDILIZIA RESIDENZIALE PUBBLICA
-  EDILIZIA RESIDENZIALE ESISTENTE
-  PARCHEGGIO

Planimetria zona Pirp con indicazioni lotti di proprietà comunale

